

TYTUŁ PROJEKTU:

**PROJEKT DOCELOWEJ ORGANIZACJI RUCHU
OZNAKOWANIE DOJAZDU DO BROWARU ZAMKOWEGO W CIESZYNI**

ZAMAWIAJĄCY:

ŚLĄSKA ORGANIZACJA TURYSTYCZNA
ul. Mickiewicza 29, 40-085 Katowice

JEDNOSTKA PROJEKTOWA:

CZK Projekt Czesław Kłapsia
ul. Miła 6, 41-407 Imielin

ZESPÓŁ PROJEKTOWY:

BRANŻA DROGOWA

PROJEKTOWAŁ:

**mgr inż. Czesław
KŁAPSIA**

Imielin, LIPIEC 2017 rok

EGZ. NR 2

Opracowanie zawiera:

- I. Część opisowa
 1. Podstawa opracowania
 2. Zakres i cel opracowania
 3. Opis oznakowania
 4. Lokalizacja znaków
 5. Montaż znaków
 6. Uzasadnienie zmiany organizacji ruchu
 7. Termin wprowadzenia organizacji ruchu

II. Część rysunkowa

1. Podstawa opracowania

Opracowanie sporządzono na podstawie;

- Rozporządzenia Ministra Infrastruktury z dnia 23 września 2003 w sprawie szczegółowych warunków zarządzania ruchem na drogach oraz wykonywania nadzoru nad tym zarządzeniem, Dziennik Ustaw Nr 177 z dnia 14 października 2003, poz.1729,
- Rozporządzenia Ministrów Infrastruktury oraz Spraw Wewnętrznych i Administracji z dnia 31 lipca 2002, w sprawie znaków i sygnałów drogowych, Dziennik Ustaw Nr 170, poz. 1393 z dnia 12 października 2002,
- Załączników nr 1-4 do Rozporządzenia Ministra Infrastruktury z dnia 3 lipca 2003, w sprawie szczegółowych warunków technicznych dla sygnałów drogowych oraz urządzeń bezpieczeństwa ruchu drogowego i warunków ich umieszczania na drogach, Dziennik Ustaw – Załącznik do Nr 220, poz. 2181 z dnia 23 grudnia 2003.

2. Zakres i cel opracowania

Projekt obejmuje oznakowanie dojazdu do Browaru Zamkowego w Cieszynie.

Celem oznakowania jest promocja województwa śląskiego oraz jego poszczególnych atrakcji turystycznych.

Przedmiot opracowania wykonany jest na zlecenie Śląskiej Organizacji Turystycznej z siedzibą w Katowicach.

3. Opis oznakowania

Oznakowanie pionowe należy wykonać zgodnie z Rozporządzeniem Ministrów Infrastruktury oraz Spraw Wewnętrznych i Administracji w sprawie znaków i sygnałów drogowych, z dnia 31 lipca 2002r., Dziennik Ustaw Nr 170, poz.1393, z uwzględnieniem załączników nr 1-4 do rozporządzenia Ministra Infrastruktury z dnia 3 lipca 2003 roku, w sprawie szczegółowych warunków technicznych dla znaków i sygnałów drogowych oraz urządzeń bezpieczeństwa ruchu drogowego i warunków ich umieszczania na drogach, Dziennik Ustaw – załącznik do Nr 220, poz.2181 z dnia 23 grudnia 2003 roku oraz na podstawie załączonych rysunków.

4. Lokalizacja znaków

Projekt przewiduje montaż 3 znaków E-22b, wymianę jednego znaku E-22b i ustawienie jednego kierunkowskazu.

Znak nr 4_1 planuje się zamontować nad istniejącymi znakami E-22b w poboczu ul.Katowickiej z kierunku Katowic przed rondem na skrzyżowaniu ulic Katowickiej, Stawowej i Liburnia.

Znak nr 4_2 planuje zamontować pod istniejącymi znakami E-22b w poboczu ul.Liburnia przed rondem na skrzyżowaniu ulic Liburnia i Frysztackiej.

Znak nr 4_3 planuje zamontować w miejsce istniejącego znaku w poboczu ulicy Hutniczej przed skrzyżowaniem z ul.3 Maja w Ustroniu.

Kierunkowskaz nr 4_4 planuje się ustawić na wjeździe na parking przy ul.Dojazdowej.

5. Montaż znaków

Montaż znaków E-22b przewidziano do istniejących słupków stalowych i słupków stalowych o średnicy $\varnothing 60,3\text{mm}$ i grubości ścianki min. 2,9mm z typowych rur cynkowanych ogniowo oraz do istniejących znaków. Typ zastosowanej folii II generacji. Krawędzie znaku podwójnie gięte. Kierunkowskaz należy wykonać ze słupka $\varnothing 76\text{mm}$ malowanego proszkowo w kolorze czarnym – półmat. Tablica kierunkowskazu gładka dwustronna.

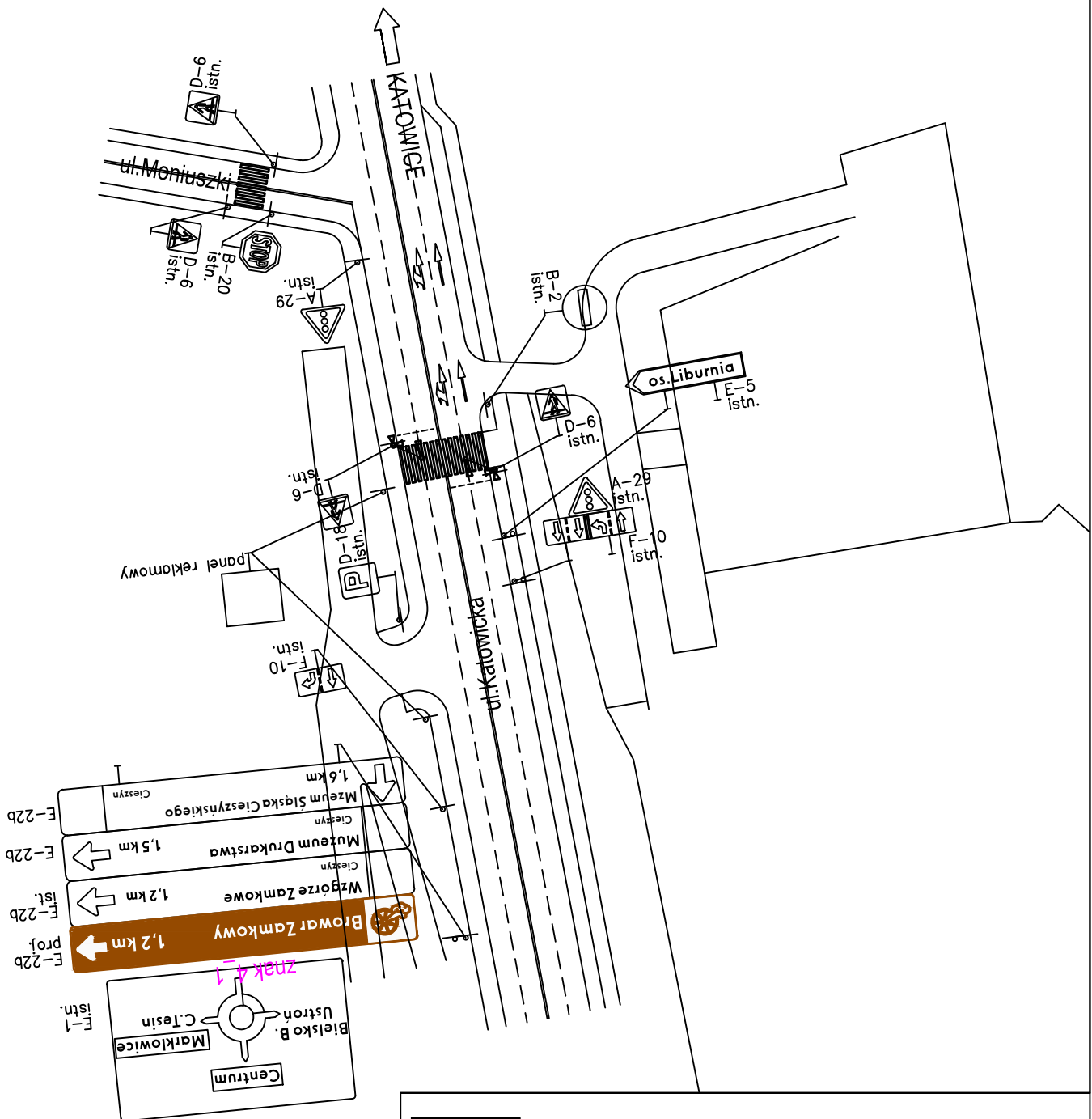
6. Uzasadnienie zmiany organizacji ruchu

Konieczność zmiany organizacji ruchu związana jest z planowanym oznakowaniem atrakcji turystycznej Browar Zamkowy w Cieszynie.

7. Termin wprowadzenia organizacji ruchu

Planuje się wykonanie oznakowania w terminie do końca 2017r.

OPRACOWAŁ:



Browar Zamkowy Cieszyn

Investor: **ŚLĄSKA ORGANIZACJA TURYSTYCZNA**
ul. A. Mickiewicza 29, 40-085 Katowice

Jednostka projektowa:
CZK *mgr inż. Czesław Kłapsia*
PROJEKT 41-407 IMIELIN, ul. Miła 6

Tytuł rysunku:
Oznakowanie Szlaku Zabytków Techniki - Browar Zamkowy Cieszyn
ul. Katowicka dojazd do ul. Stawowej

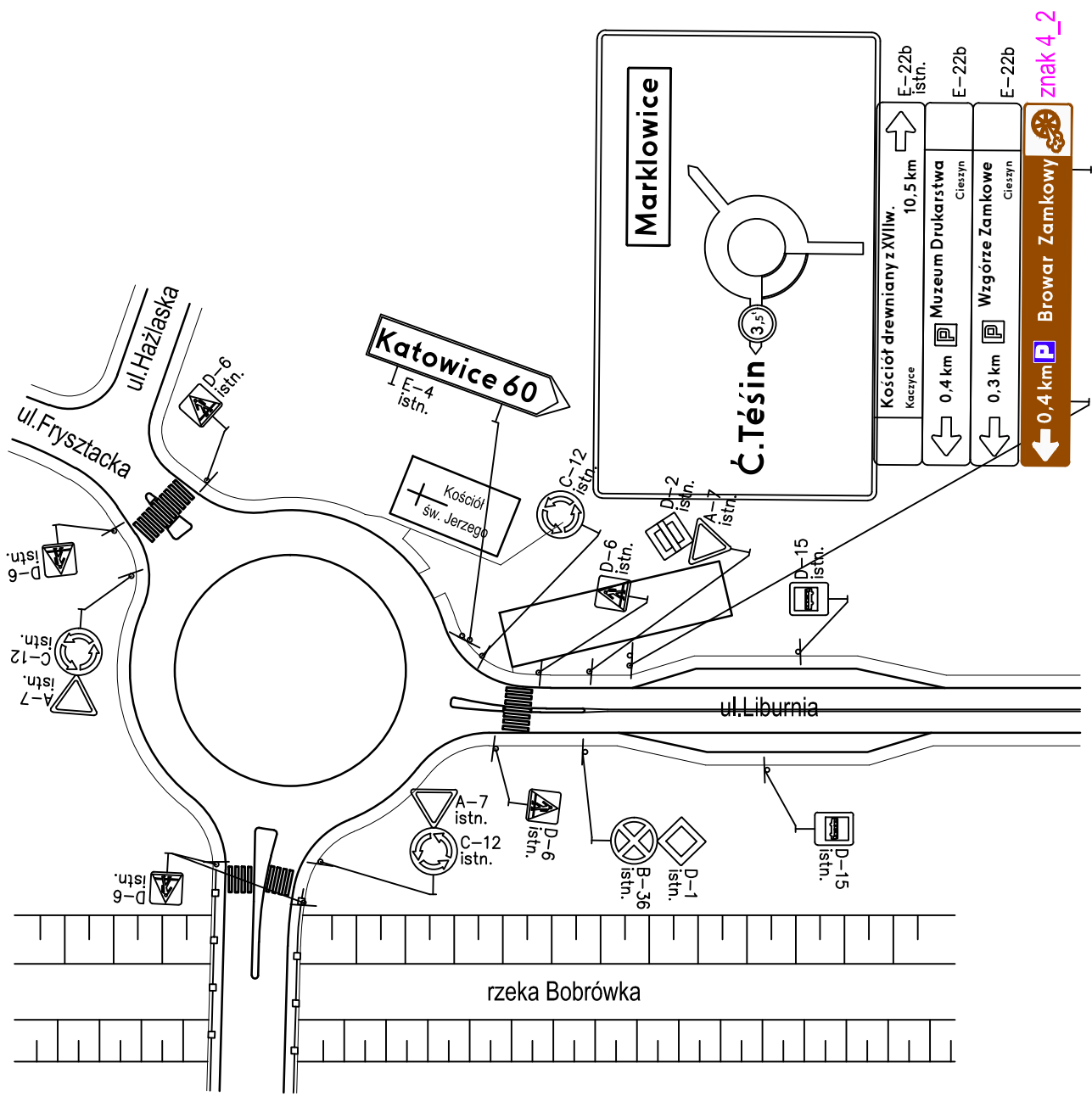
Opracował: mgr inż. Czesław Kłapsia

Podpis:

rysunek nr: 4.2

skala: 1:1000

data: 07.2017



ul. Jana Michejdy



Browar Zamkowy Cieszyn

Investor: **ŚLĄSKA ORGANIZACJA TURYSTYCZNA**
ul. A. Mickiewicza 29, 40-085 Katowice

Jednostka projektowa:
CZK *mgr inż. Czesław Kłapsia*
PROJEKT 41-407 IMIELIN, ul. Miła 6

Tytuł rysunku:
Oznakowanie Szlaku Zabytków Techniki - Browar Zamkowy Cieszyn
Skrzyżowanie ul. Liburnia z ul. Frysztacką

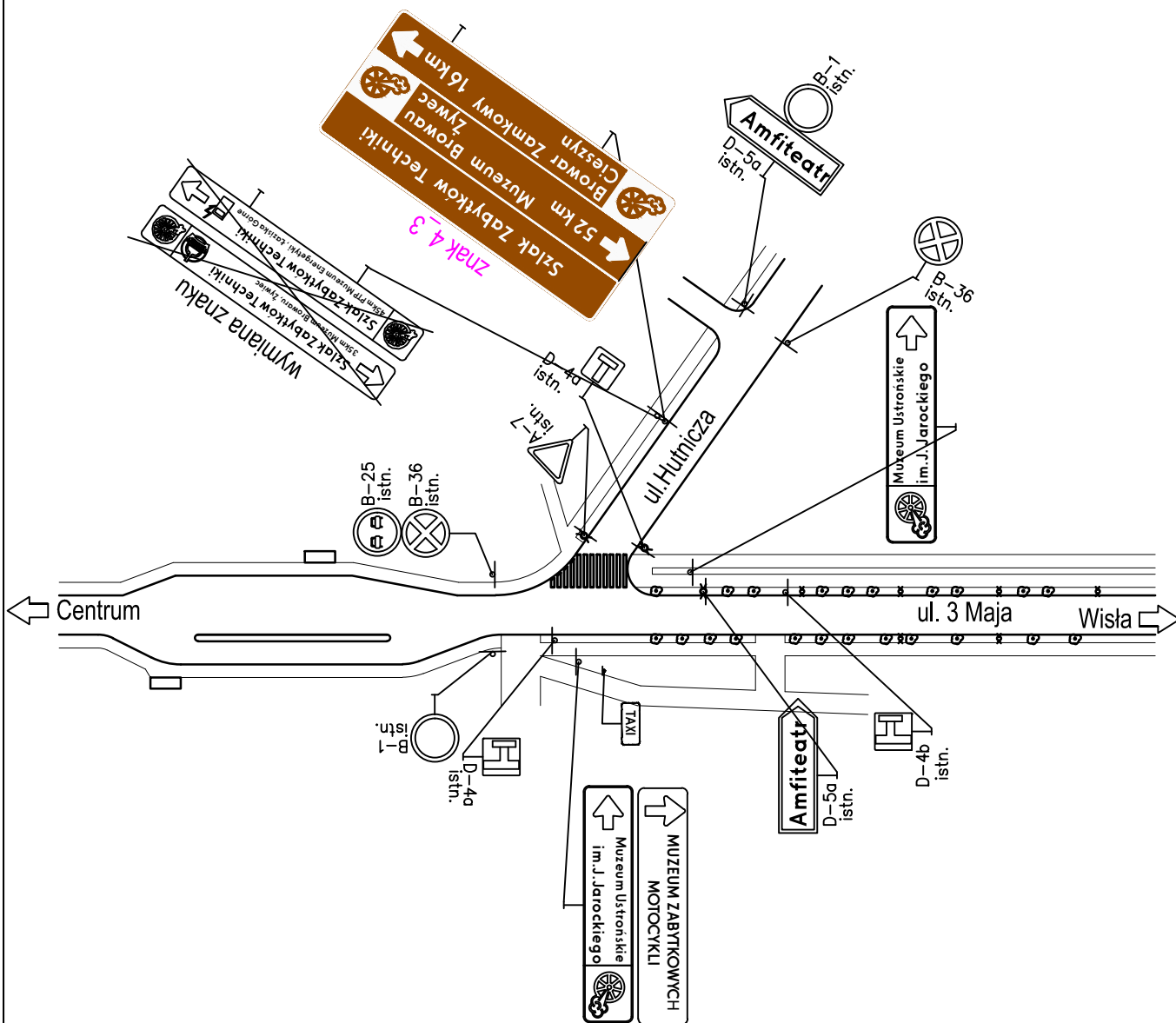
Opracował: mgr inż. Czesław Kłapsia

Podpis:

rysunek nr: 4.3

skala: 1:1000

data: 07.2017



4

Browar Zamkowy Cieszyn

Inwestor: **ŚLĄSKA ORGANIZACJA TURYSTYCZNA**
ul. A. Mickiewicza 29, 40-085 Katowice

Jednostka projektowa:
CZK *mgr inż. Czesław Kłapsia*
PROJEKT 41-407 IMIELIN, ul. Miła 6

Tytuł rysunku:
Oznakowanie Szlaku Zabytków Techniki - Browar Zamkowy Cieszyn
Skrzyżowanie ul. 3 Maja z ul. Hutniczą - USTRÓŃ

Opracował: mgr inż. Czesław Kłapsia

Podpis:

rysunek nr: 4.5

skala: 1:1000

data: 07.2017

znak 4_1



znak 4_2



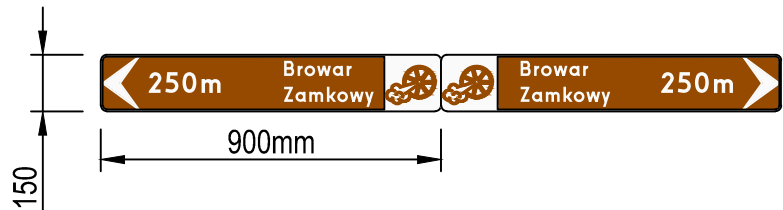
znak 4_3



KIERUNKOWSKAZ DWUSTRONNY



kierunkowskaz 4_4



SŁUPEK: STALOWY Ø76mm

KOLOR: MALOWANIE PROSZKOWE - KOLOR CZARNY PÓŁMAT

MONTAŻ: ZABETONOWANIE W PODŁOŻU

TABLICA: GŁADKA, DWUSTORONNA

3698mm

2500mm

700mm



Browar Zamkowy
Cieszyn

Inwestor:

ŚLĄSKA ORGANIZACJA TURYSTYCZNA
ul. A.Mickiewicza 29, 40-085 Katowice

Jednostka projektowa:

CZK
PROJEKT

mgr inż. Czesław Kłapsia
41-407 IMIELIN, ul.Miła 6

Tytuł rysunku:

Oznakowanie Szlaku Zabytków Techniki - Browar Zamkowy Cieszyn
Zestawienie projektownych znaków

Opracował:

mgr inż. Czesław Kłapsia

Podpis:

rysunek nr: 4.5

skala: 1:20

data: 07.2017