

TYTUŁ PROJEKTU:

**PROJEKT DOCELOWEJ ORGANIZACJI RUCHU  
OZNAKOWANIE SZLAKU ZABYTKÓW TECHNIKI – KATOWICE MUZEUM ŚLĄSKIE**

ZAMAWIAJĄCY:

**ŚLĄSKA ORGANIZACJA TURYSTYCZNA**  
ul. Mickiewicza 29, 40-085 Katowice

JEDNOSTKA PROJEKTOWA:

**CZK Projekt Czesław Kłapsia**  
ul. Miła 6, 41-407 Imielin

ZESPÓŁ PROJEKTOWY:

BRANŻA DROGOWA

PROJEKTOWAŁ:

**mgr inż. Czesław  
KŁAPSIA**

Imielin, SIERPIEŃ 2017 rok

EGZ. NR 2

Opracowanie zawiera:

- I. Część opisowa
  1. Podstawa opracowania
  2. Zakres i cel opracowania
  3. Opis oznakowania
  4. Lokalizacja znaków
  5. Montaż znaków
  6. Uzasadnienie zmiany organizacji ruchu
  7. Termin wprowadzenia organizacji ruchu
  
- II. Część rysunkowa

## **1. Podstawa opracowania**

Opracowanie sporządzono na podstawie;

- Rozporządzenia Ministra Infrastruktury z dnia 23 września 2003 w sprawie szczegółowych warunków zarządzania ruchem na drogach oraz wykonywania nadzoru nad tym zarządzeniem, Dziennik Ustaw Nr 177 z dnia 14 października 2003, poz.1729,
- Rozporządzenia Ministrów Infrastruktury oraz Spraw Wewnętrznych i Administracji z dnia 31 lipca 2002, w sprawie znaków i sygnałów drogowych, Dziennik Ustaw Nr 170, poz. 1393 z dnia 12 października 2002,
- Załączników nr 1-4 do Rozporządzenia Ministra Infrastruktury z dnia 3 lipca 2003, w sprawie szczegółowych warunków technicznych dla sygnałów drogowych oraz urządzeń bezpieczeństwa ruchu drogowego i warunków ich umieszczania na drogach, Dziennik Ustaw – Załącznik do Nr 220, poz. 2181 z dnia 23 grudnia 2003.

## **2. Zakres i cel opracowania**

Projekt obejmuje oznakowanie Szlaku Zabytków Techniki w Katowicach przy wyjeździe z Muzeum Śląskiego.

Celem oznakowania jest promocja województwa śląskiego oraz jego poszczególnych atrakcji turystycznych.

Przedmiot opracowania wykonany jest na zlecenie Śląskiej Organizacji Turystycznej z siedzibą w Katowicach.

## **3. Opis oznakowania**

Oznakowanie pionowe należy wykonać zgodnie z Rozporządzeniem Ministrów Infrastruktury oraz Spraw Wewnętrznych i Administracji w sprawie znaków i sygnałów drogowych, z dnia 31 lipca 2002r., Dziennik Ustaw Nr 170, poz.1393, z uwzględnieniem załączników nr 1-4 do rozporządzenia Ministra Infrastruktury z dnia 3 lipca 2003 roku, w sprawie szczegółowych warunków technicznych dla znaków i sygnałów drogowych oraz urządzeń bezpieczeństwa ruchu drogowego i warunków

ich umieszczania na drogach, Dziennik Ustaw – załącznik do Nr 220, poz.2181 z dnia 23 grudnia 2003 roku oraz na podstawie załączonych rysunków.

#### **4. Lokalizacja znaków**

Projekt przewiduje ustawienie dwóch znaków E-22b.

Znak nr 1\_1 planuje się ustawić w poboczu ul.Olimpijskiej w odległości min.10m od istniejącego znaku A-7.

Znak nr 1\_2 planuje się ustawić w poboczu ul.T.Dobrowolskiego min.2m przed bramownicą ze znakami E-2.

#### **5. Montaż znaków**

Montaż znaków E-22b przewidziano na słupkach stalowych o średnicy  $\varnothing 60,3\text{mm}$  i grubości ścianki min. 2,9mm z typowych rur cynkowanych ogniowo. Typ zastosowanej folii II generacji. Krawędzie znaku podwójnie gięte.

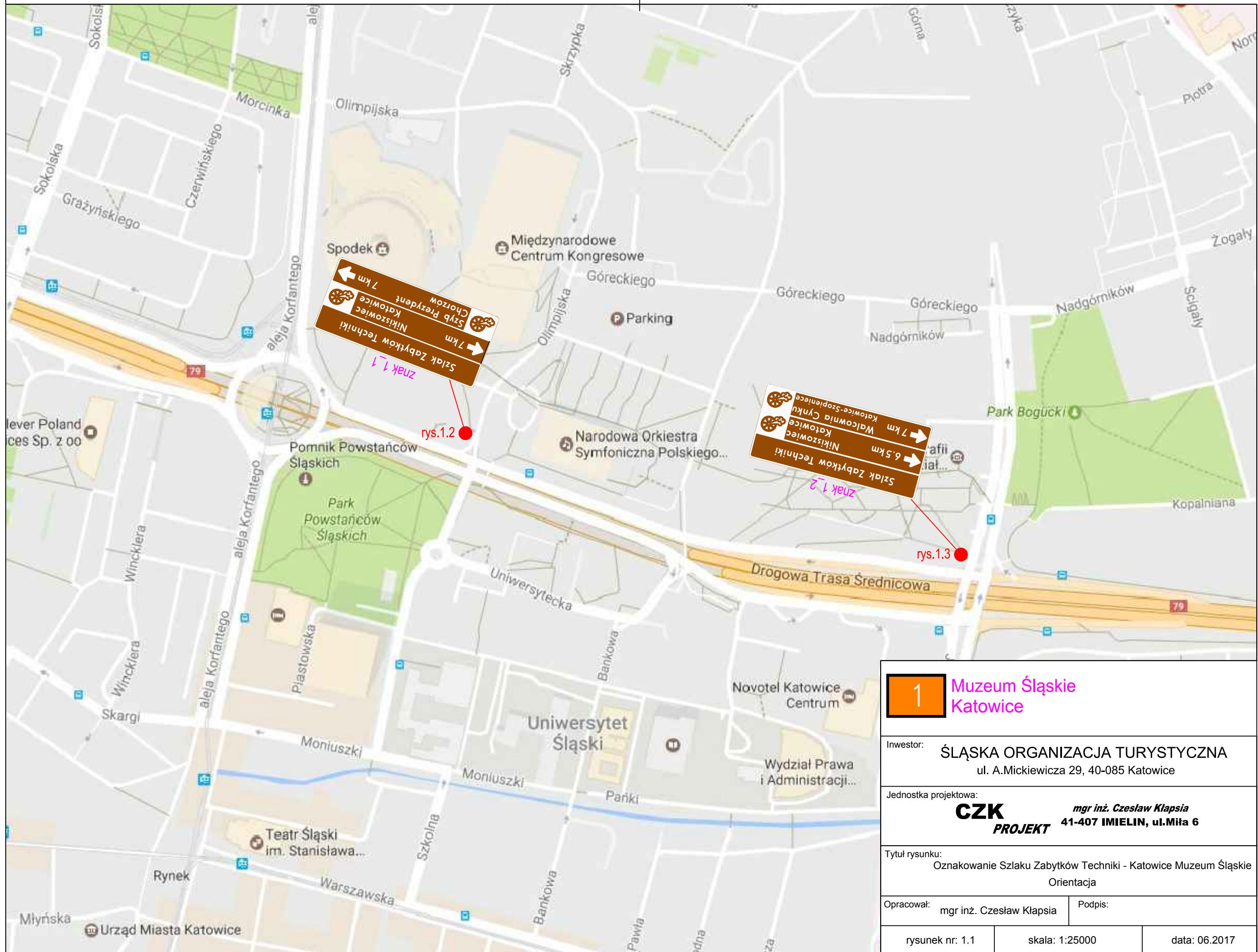
#### **6. Uzasadnienie zmiany organizacji ruchu**

Konieczność zmiany organizacji ruchu związana jest z planowanym oznakowaniem Szlaku Zabytków Techniki.

#### **7. Termin wprowadzenia organizacji ruchu**

Planuje się wykonanie oznakowania w terminie do końca 2017r.

OPRACOWAŁ:



1

**Muzeum Śląskie  
Katowice**

Inwestor: **ŚLĄSKA ORGANIZACJA TURYSTYCZNA**  
ul. A.Mickiewicza 29, 40-085 Katowice

Jednostka projektowa:  
**CZK** *mgr inż. Czesław Kłapsia*  
**PROJEKT** 41-407 IMIELIN, ul.Miła 6

Tytuł rysunku:  
Oznakowanie Szlaku Zabytków Techniki - Katowice Muzeum Śląskie  
Orientacja

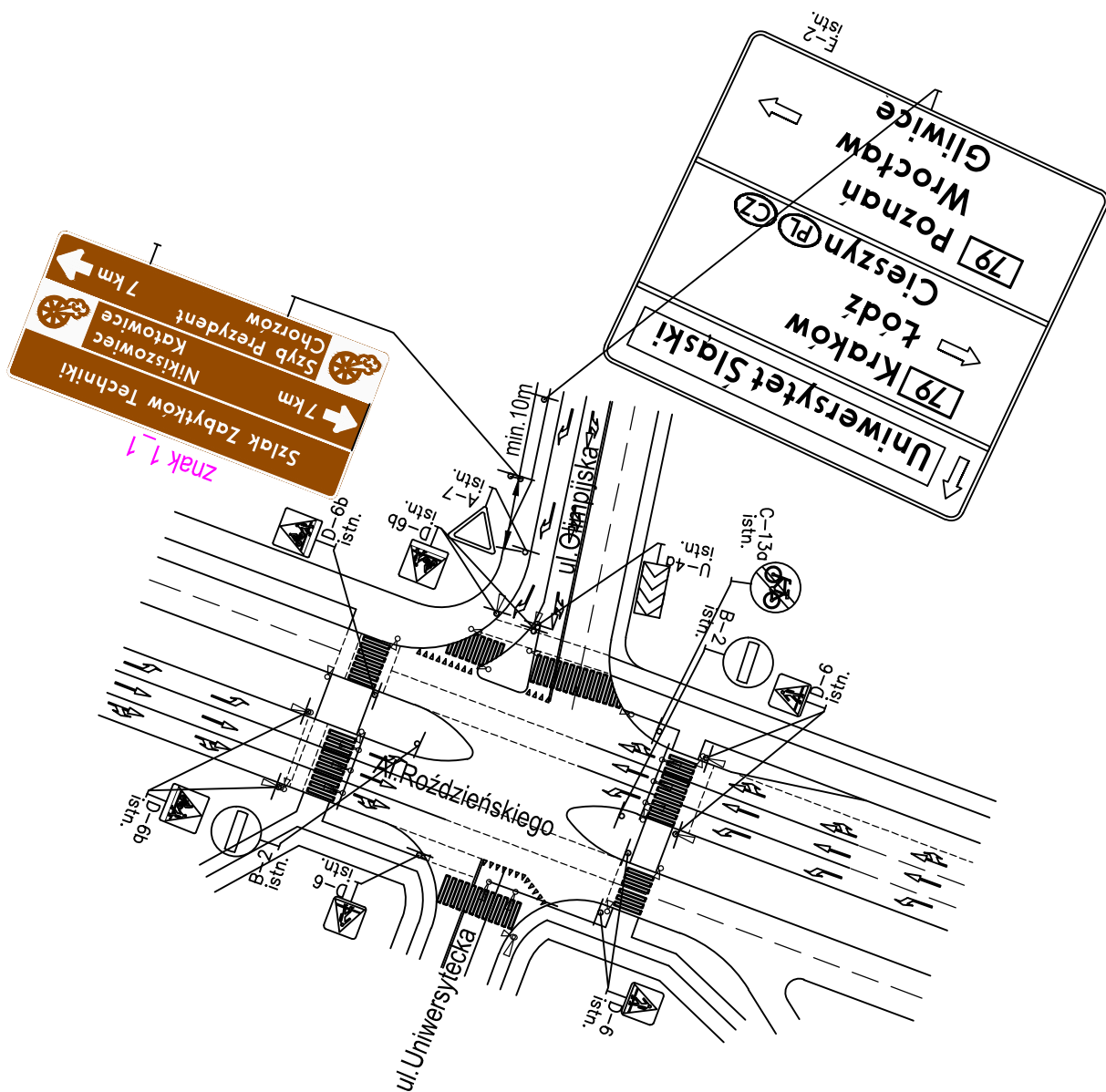
Opracował: mgr inż. Czesław Kłapsia

Podpis:

rysunek nr: 1.1

skala: 1:25000

data: 06.2017



## Muzeum Śląskie Katowice

Inwestor: **ŚLĄSKA ORGANIZACJA TURYSTYCZNA**  
ul. A. Mickiewicza 29, 40-085 Katowice

Jednostka projektowa:  
**CZK** *mgr inż. Czesław Kłapsia*  
**PROJEKT** 41-407 IMIELIN, ul. Miła 6

Tytuł rysunku:  
Oznakowanie Szlaku Zabytków Techniki - Katowice Muzeum Śląskie  
Skrzyżowanie ul. Olimpijskiej z Al. Roździeńskiego

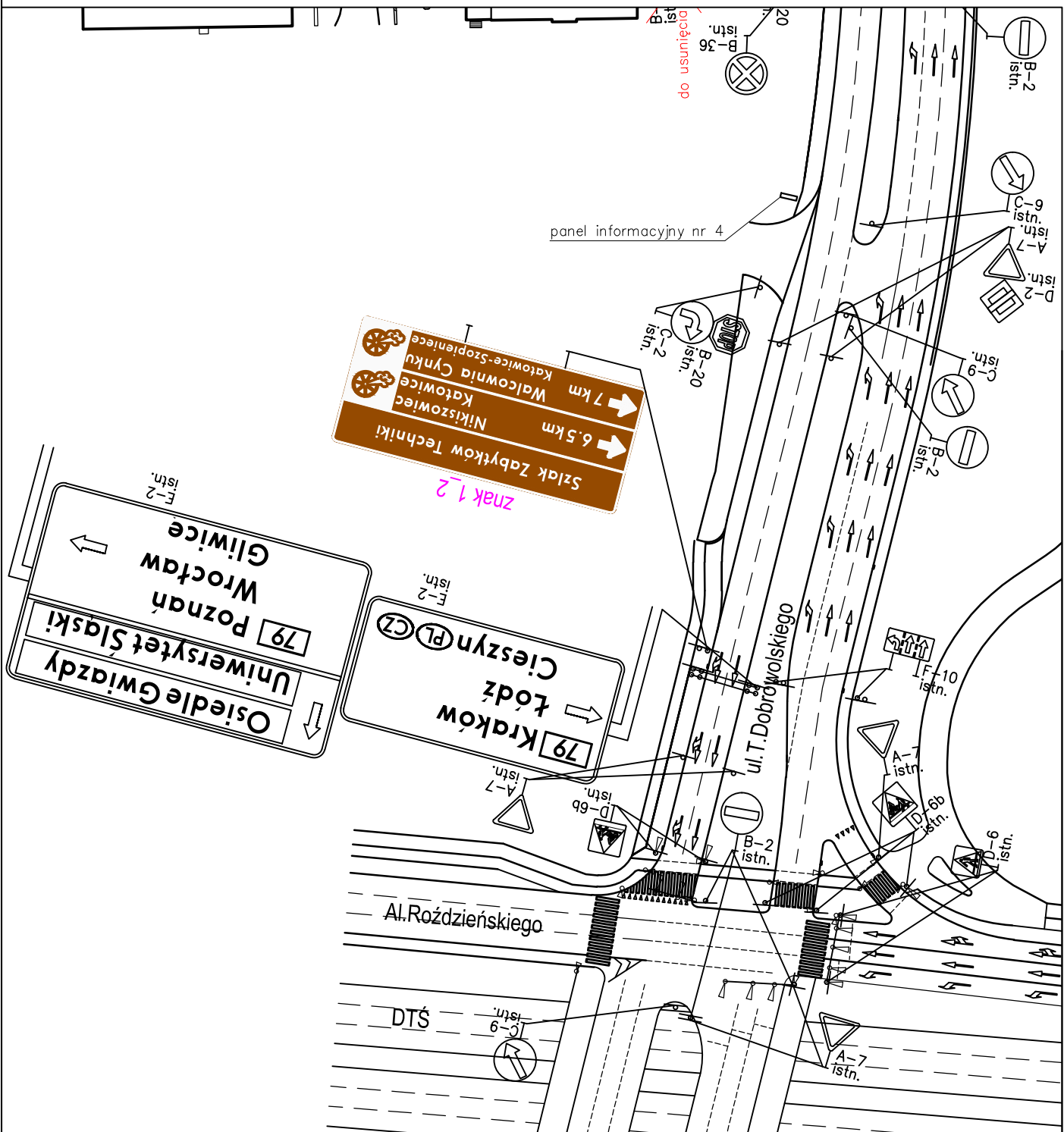
Opracował: mgr inż. Czesław Kłapsia

Podpis:

rysunek nr: 1.2

skala: 1:1000

data: 06.2017



# Muzeum Śląskie Katowice

Inwestor: **ŚLĄSKA ORGANIZACJA TURYSTYCZNA**  
ul. A. Mickiewicza 29, 40-085 Katowice

Jednostka projektowa:  
**CZK** *mgr inż. Czesław Kłapsia*  
**PROJEKT** 41-407 IMIELIN, ul. Miła 6

Tytuł rysunku:  
Oznakowanie Szlaku Zabytków Techniki - Katowice Muzeum Śląskie  
Skrzyżowanie ul. T. Dobrowolskiego z Al. Różdzieńskiego

Opracował: mgr inż. Czesław Kłapsia      Podpis:

rysunek nr: 1.3

skala: 1:1000

data: 06.2017

znak 1\_1



znak 1\_2



Muzeum Śląskie  
Katowice

Inwestor: ŚLĄSKA ORGANIZACJA TURYSTYCZNA  
ul. A.Mickiewicza 29, 40-085 Katowice

Jednostka projektowa:  
**CZK** *mgr inż. Czesław Kłapsia*  
**PROJEKT** 41-407 IMIELIN, ul.Miła 6

Tytuł rysunku:  
Oznakowanie Szlaku Zabytków Techniki - Katowice Muzeum Śląskie  
Zestawienie projektowanych znaków

Opracował: mgr inż. Czesław Kłapsia

Podpis:

rysunek nr: 1.4

skala: 1:20

data: 06.2017