

TYTUŁ PROJEKTU:

**PROJEKT DOCELOWEJ ORGANIZACJI RUCHU
OZNAKOWANIE DOJAZDU DO „FAMIŁOKÓW” W CZERWIONCE - LESZCZYNACH**

ZAMAWIAJĄCY:

ŚLĄSKA ORGANIZACJA TURYSTYCZNA
ul. Mickiewicza 29, 40-085 Katowice

JEDNOSTKA PROJEKTOWA:

CZK Projekt Czesław Kłapsia
ul. Miła 6, 41-407 Imielin

ZESPÓŁ PROJEKTOWY:

BRANŻA DROGOWA

PROJEKTOWAŁ:

**mgr inż. Czesław
KŁAPSIA**

Imielin, PAŹDZIERNIK 2017 rok

EGZ. NR 2

Opracowanie zawiera:

- I. Część opisowa
 1. Podstawa opracowania
 2. Zakres i cel opracowania
 3. Opis oznakowania
 4. Lokalizacja znaków
 5. Montaż znaków
 6. Uzasadnienie zmiany organizacji ruchu
 7. Termin wprowadzenia organizacji ruchu
- II. Część rysunkowa

1. Podstawa opracowania

Opracowanie sporządzono na podstawie;

- Rozporządzenia Ministra Infrastruktury z dnia 23 września 2003 w sprawie szczegółowych warunków zarządzania ruchem na drogach oraz wykonywania nadzoru nad tym zarządzeniem, Dziennik Ustaw Nr 177 z dnia 14 października 2003, poz.1729,
- Rozporządzenia Ministrów Infrastruktury oraz Spraw Wewnętrznych i Administracji z dnia 31 lipca 2002, w sprawie znaków i sygnałów drogowych, Dziennik Ustaw Nr 170, poz. 1393 z dnia 12 października 2002,
- Załączników nr 1-4 do Rozporządzenia Ministra Infrastruktury z dnia 3 lipca 2003, w sprawie szczegółowych warunków technicznych dla sygnałów drogowych oraz urządzeń bezpieczeństwa ruchu drogowego i warunków ich umieszczania na drogach, Dziennik Ustaw – Załącznik do Nr 220, poz. 2181 z dnia 23 grudnia 2003.

2. Zakres i cel opracowania

Projekt obejmuje oznakowanie dojazdu do Familoków w Czerwionce - Leszczynach.

Celem oznakowania jest promocja województwa śląskiego oraz jego poszczególnych atrakcji turystycznych.

Przedmiot opracowania wykonany jest na zlecenie Śląskiej Organizacji Turystycznej z siedzibą w Katowicach.

3. Opis oznakowania

Oznakowanie pionowe należy wykonać zgodnie z Rozporządzeniem Ministrów Infrastruktury oraz Spraw Wewnętrznych i Administracji w sprawie znaków i sygnałów drogowych, z dnia 31 lipca 2002r., Dziennik Ustaw Nr 170, poz.1393, z uwzględnieniem załączników nr 1-4 do rozporządzenia Ministra Infrastruktury z dnia 3 lipca 2003 roku, w sprawie szczegółowych warunków technicznych dla znaków i sygnałów drogowych oraz urządzeń bezpieczeństwa ruchu drogowego i warunków ich umieszczania na drogach, Dziennik Ustaw – załącznik do Nr 220, poz.2181 z dnia 23 grudnia 2003 roku oraz na podstawie załączonych rysunków.

4. Lokalizacja znaków

Projektowaną lokalizację znaków dostosowano do istniejących warunków terenowych, istniejącego zagospodarowania terenu oraz wcześniej zatwierdzonych projektów organizacji ruchu obiektów zlokalizowanych na Szlaku Zabytków Techniki w zakresie dróg krajowych, wojewódzkich i powiatowych.

Projekt przewiduje ustawienie 9 znaków E-22b i wymianę jednego znaku E-22b.

Znaki nr 3_9 planuje się zamontować nad istniejącym znakiem E-1 na dojeździe łącznicy z autostrady A1 do ronda w ciągu ul. Jesionka - rys. nr 1. W podobny sposób tj. zamontowanie nad istniejącymi znakami E-1 zostało wykonane oznakowanie dojazdu do obiektów na Szlaku Zabytków Techniki w Zabrze – Kopalnia Guido – autostrada A1, DW 902 DTŚ, Tarnowskich Górach – Kopalnia Srebra – łącznica zjazdowa z A1, Muzeum Browaru w Żywcu – łącznica zjazdowa z S1.

Znak nr 3_1 planuje się ustawić w poboczu ul. Jesionka (DP 5343S) przed skrzyżowaniem z ul. Odrodzenia za zjazdem do posesji nr 21-21a – rys. nr 3.3.

Znaki 3_3 planuje się zamontować nad istniejący zestaw znaków znak E-3 ustawiony w poboczu ronda ul. 3 Maja (DW924) Maja rys. nr 3.4.

Znak 3_5 planuje się ustawić w poboczu ul. 3 Maja (DW924) w odległości 10m za istniejącym znakiem D-1 przed skrzyżowaniem z ul. Rymera – rys. nr 3.5.

Znak 3_6 planuje się ustawić w poboczu ul. 3 Maja (DW924) w odległości 20m przed istniejącym przejściem dla pieszych i skrzyżowaniem z ul. Hallera – rys. nr 3.5.

Znak 3_7 planuje się ustawić w poboczu ul. Wolności (DP 5613S) na wysokości skrzyżowania z ul. Hallera – rys. nr 3.6.

Znak 3_8 planuje się wymienić istniejący znak na nowy w miejscowości Rudy.

5. Montaż znaków

Montaż znaków E-22b przewidziano na słupkach stalowych o średnicy $\varnothing 60,3\text{mm}$ i grubości ścianki min. 2,9mm z typowych rur cynkowanych ogniowo oraz do istniejących znaków. Typ zastosowanej folii II generacji. Krawędzie znaku podwójnie gięte.

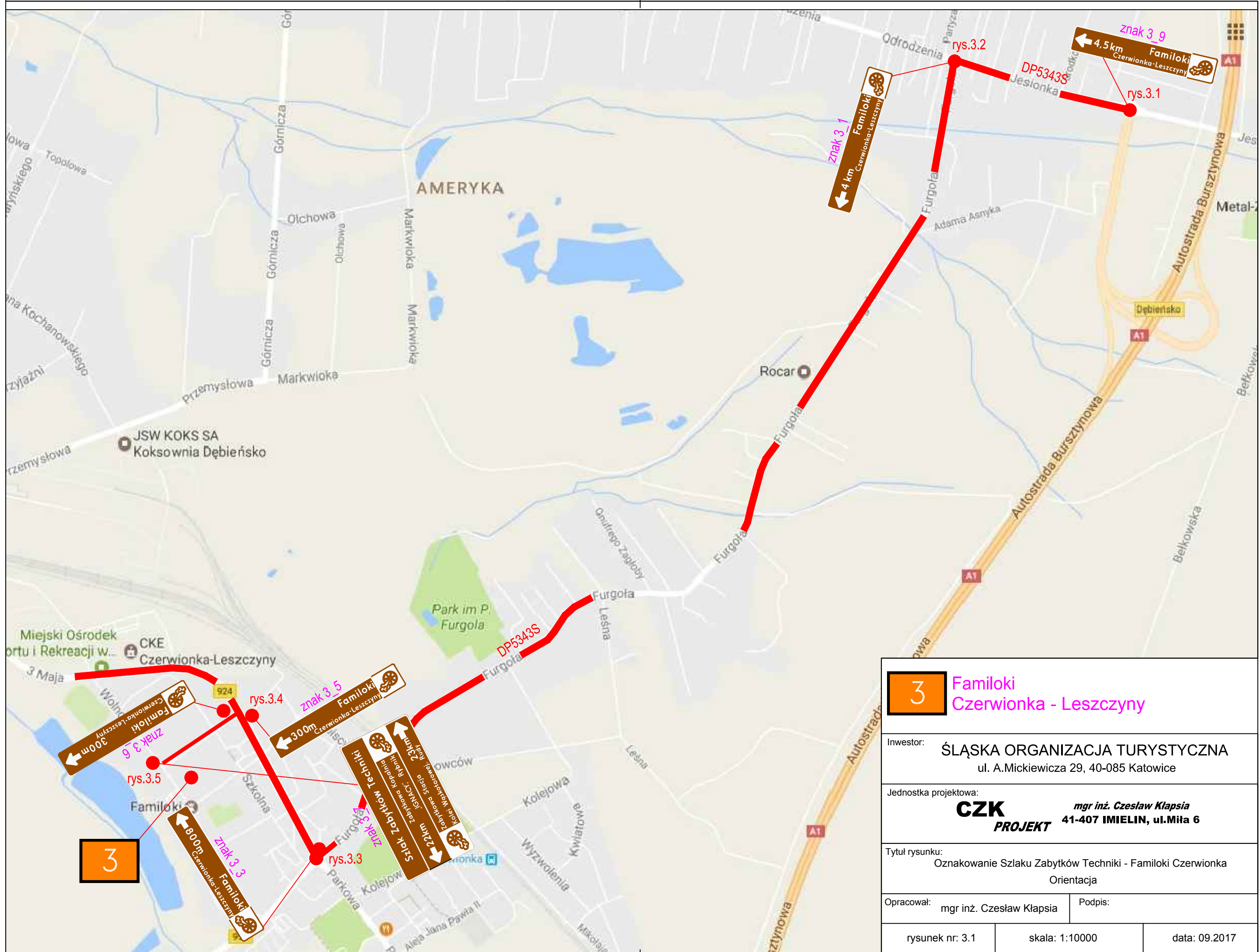
6. Uzasadnienie zmiany organizacji ruchu

Konieczność zmiany organizacji ruchu związana jest z planowanym oznakowaniem atrakcji turystycznej Familoki w Czerwionce - Leszczyny.

7. Termin wprowadzenia organizacji ruchu

Planuje się wykonanie oznakowania w terminie do końca 2017r.

OPRACOWAŁ:



3 Familoki
Czerwionka - Leszczyny

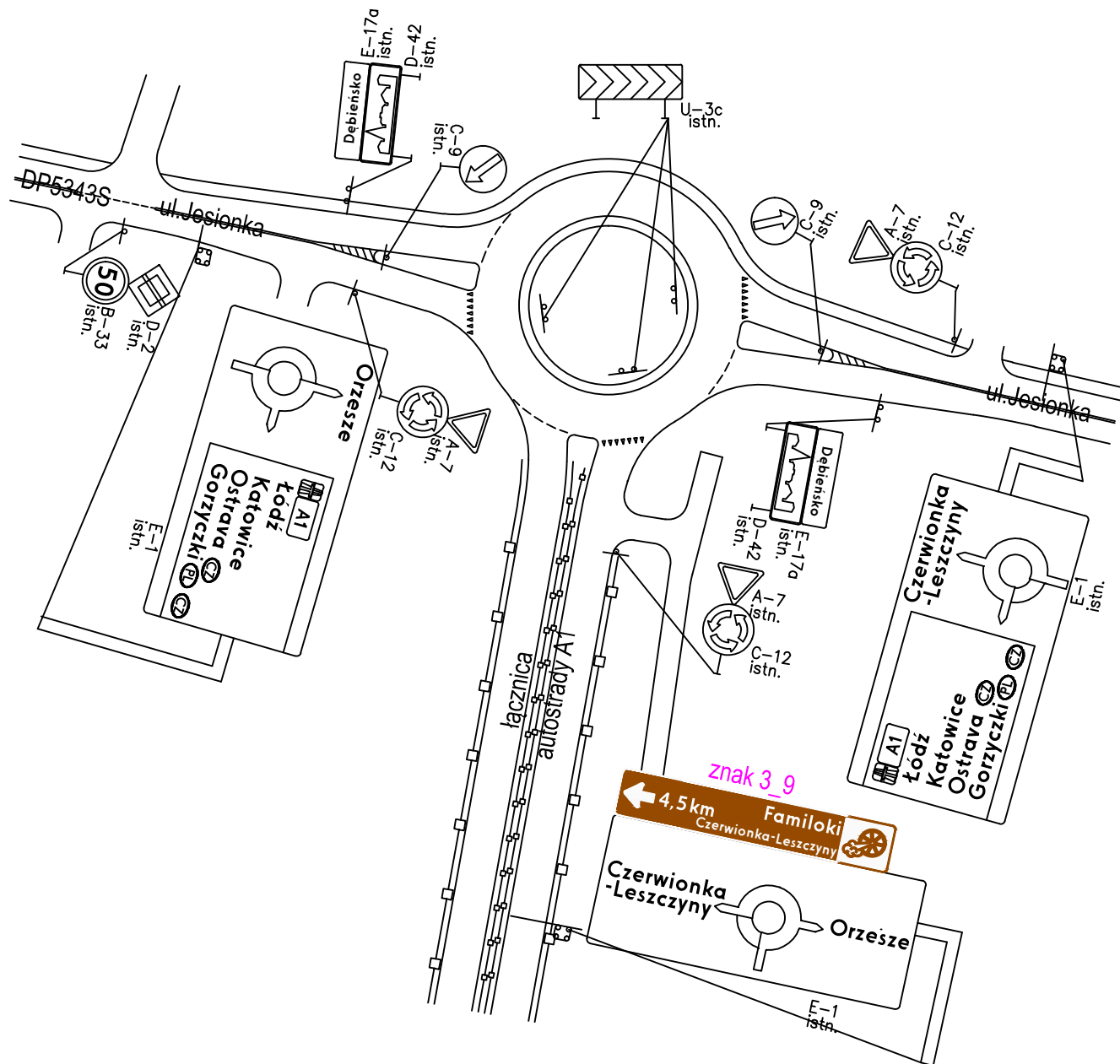
Inwestor: **ŚLĄSKA ORGANIZACJA TURYSTYCZNA**
ul. A.Mickiewicza 29, 40-085 Katowice

Jednostka projektowa: **CZK PROJEKT**
mgr inż. Czesław Kłapsia
41-407 IMIELIN, ul.Miła 6

Tytuł rysunku: Oznakowanie Szlaku Zabytków Techniki - Familoki Czerwionka
Orientacja

Opracował: mgr inż. Czesław Kłapsia Podpis:

rysunek nr: 3.1 skala: 1:10000 data: 09.2017



3

Familoki
Czerwionka - Leszczyny

Inwestor: ŚLĄSKA ORGANIZACJA TURYSTYCZNA
ul. A.Mickiewicza 29, 40-085 Katowice

Jednostka projektowa:
CZK mgr inż. Czesław Kłapsia
PROJEKT 41-407 IMIELIN, ul.Miła 6

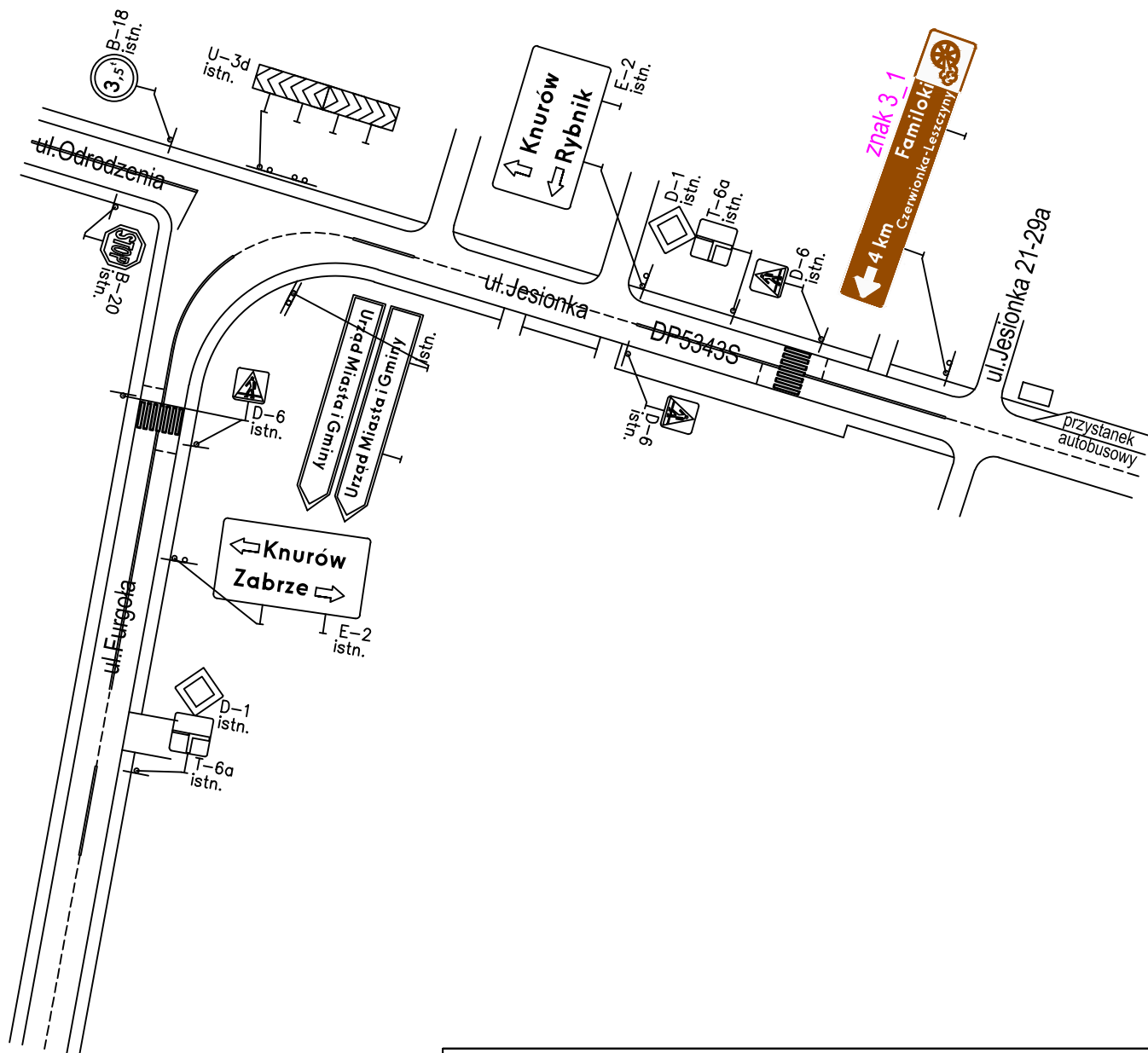
Tytuł rysunku:
Oznakowanie Szlaku Zabytków Techniki - Familoki Czerwionka
Skrzyżowanie/rondo ul.Jesionka z łącznicą autostrady A1
węzeł Dębieńsko

Opracował: mgr inż. Czesław Kłapsia Podpis:

rysunek nr: 3.2

skala: 1:1000

data: 09.2017



Familoki Czerwionka - Leszczyny

Inwestor:

ŚLĄSKA ORGANIZACJA TURYSTYCZNA
ul. A.Mickiewicza 29, 40-085 Katowice

Jednostka projektowa:

CZK *mgr inż. Czesław Kłapsia*
PROJEKT 41-407 IMIELIN, ul.Miła 6

Tytuł rysunku:

Oznakowanie Szlaku Zabytków Techniki - Familoki Czerwionka
Skrzyżowanie ul.Jesionka z ul.Furgoła

Opracował:

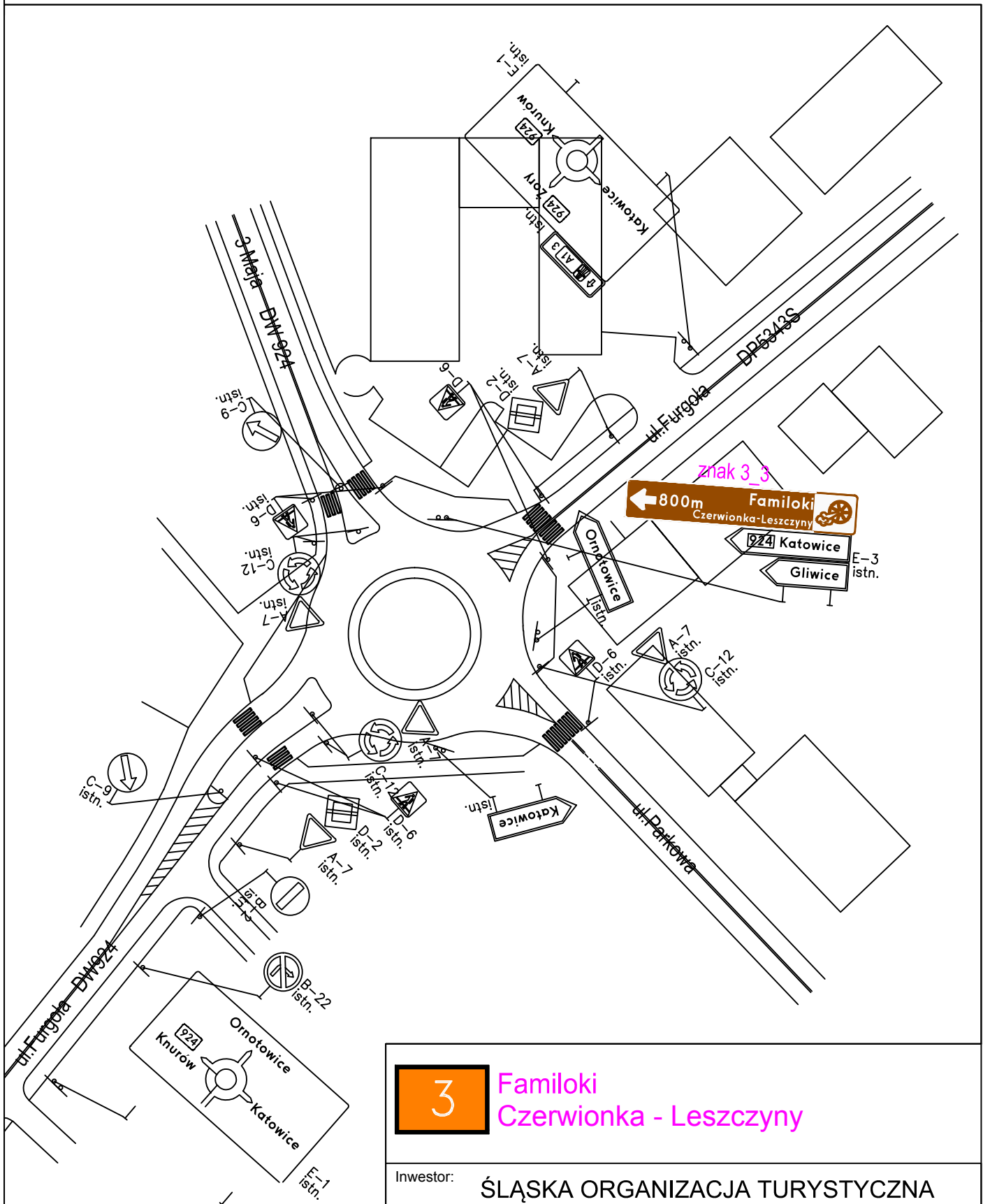
mgr inż. Czesław Kłapsia

Podpis:

rysunek nr: 3.3

skala: 1:1000

data: 09.2017



**Familoki
Czerwionka - Leszczyny**

Investor: **ŚLĄSKA ORGANIZACJA TURYSTYCZNA**
ul. A.Mickiewicza 29, 40-085 Katowice

Jednostka projektowa:
CZK *mgr inż. Czesław Kłapsia*
PROJEKT 41-407 IMIELIN, ul.Miła 6

Tytuł rysunku:
Oznakowanie Szlaku Zabytków Techniki - Familoki Czerwionka
Skrzyżowanie/rondo ul.Furgoła z ul.3 Maja DW924

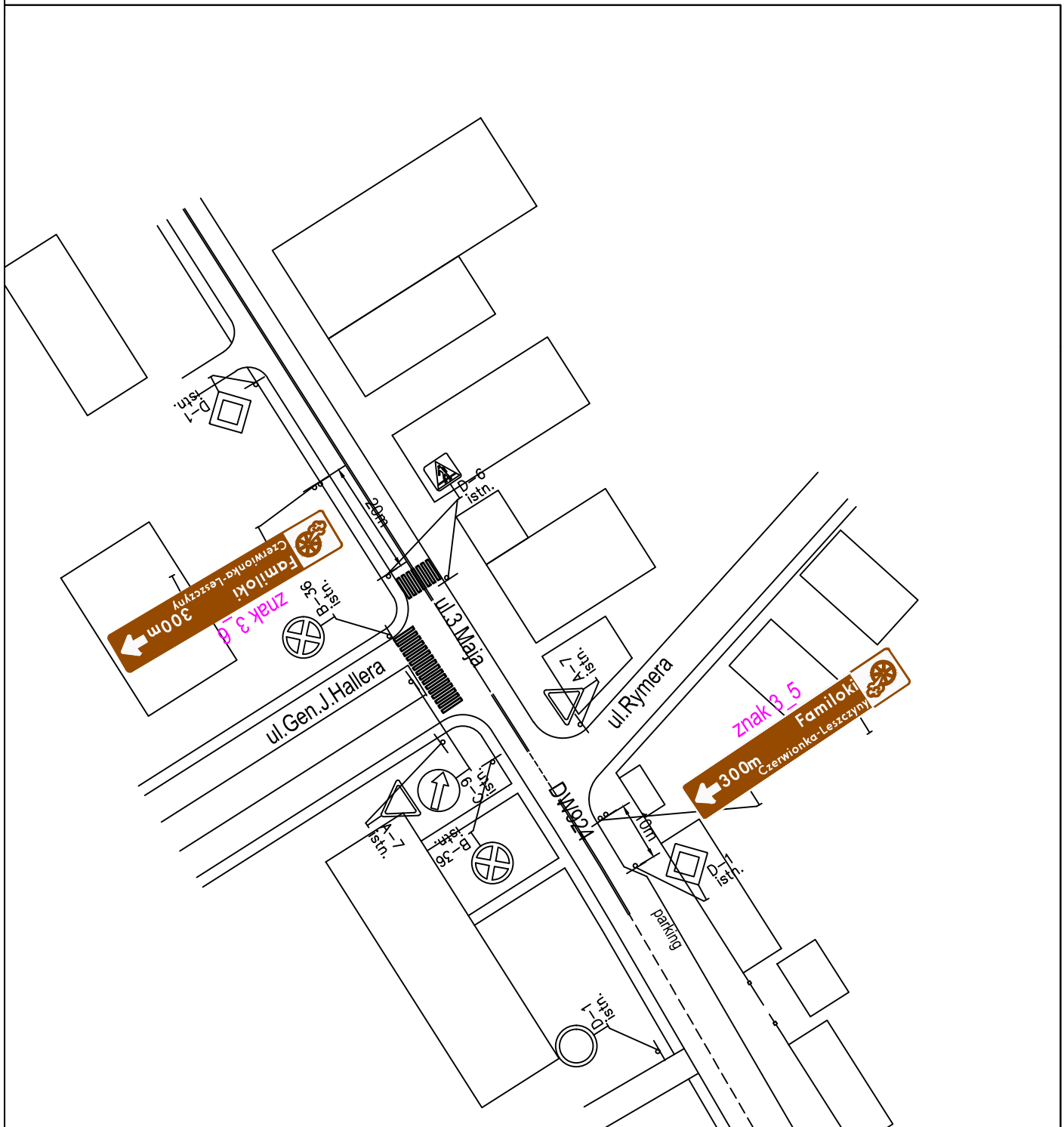
Opracował: mgr inż. Czesław Kłapsia

Podpis:

rysunek nr: 3.4

skala: 1:1000

data: 09.2017



3

Familoki
Czerwionka - Leszczyński

Inwestor: **ŚLĄSKA ORGANIZACJA TURYSTYCZNA**
ul. A. Mickiewicza 29, 40-085 Katowice

Jednostka projektowa:
CZK *mgr inż. Czesław Kłapsia*
PROJEKT 41-407 IMIELIN, ul. Miła 6

Tytuł rysunku:
Oznakowanie Szlaku Zabytków Techniki - Familoki Czerwionka
Skrzyżowanie ul. Gen. J. Hallera z ul. 3 Maja (DW924)

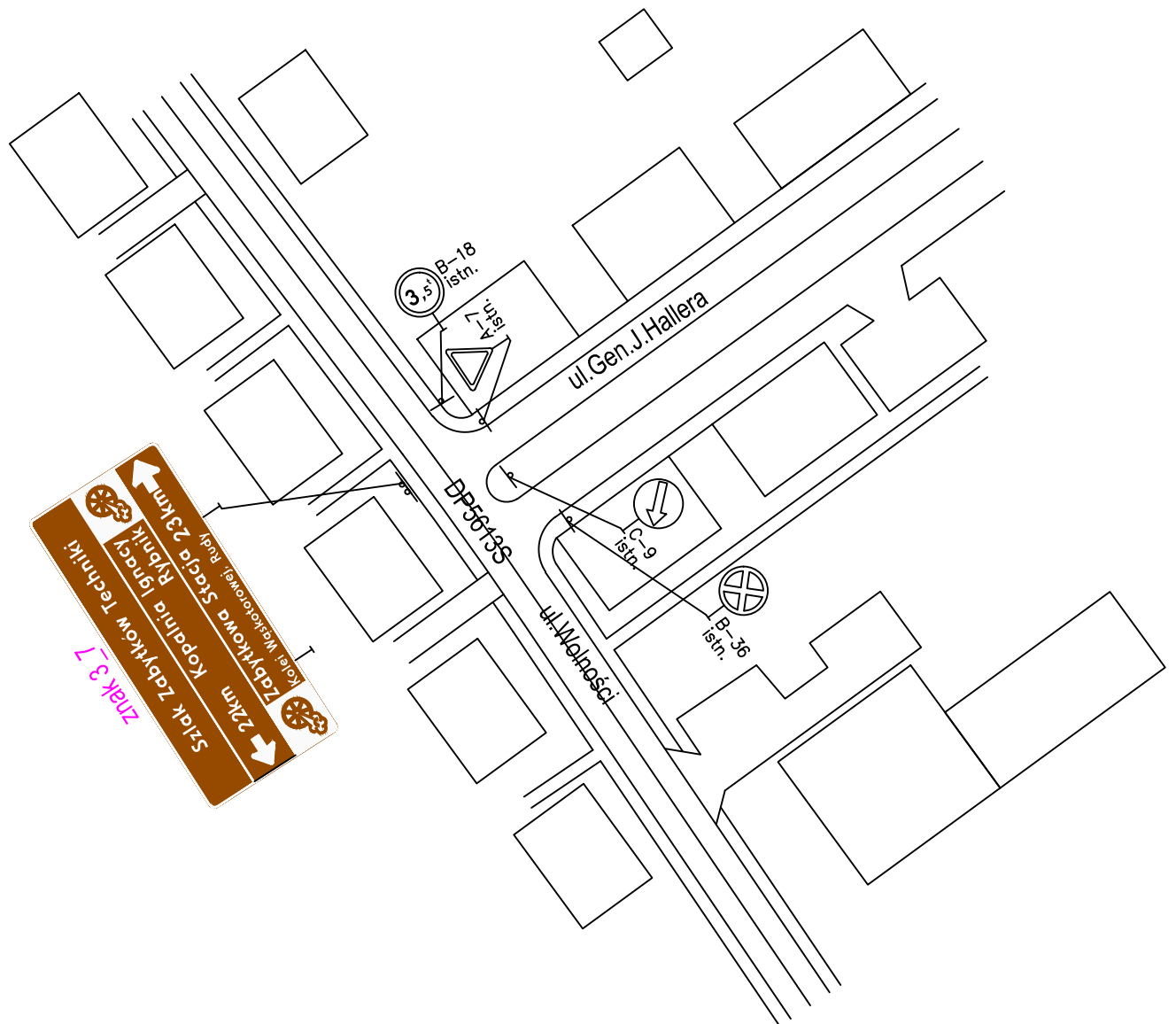
Opracował: mgr inż. Czesław Kłapsia

Podpis:

rysunek nr: 3.5

skala: 1:1000

data: 07.2017



Familoki Czerwionka - Leszczyny

Inwestor: **ŚLĄSKA ORGANIZACJA TURYSTYCZNA**
ul. A. Mickiewicza 29, 40-085 Katowice

Jednostka projektowa:
CZK *mgr inż. Czesław Kłapsia*
PROJEKT 41-407 IMIELIN, ul. Miła 6

Tytuł rysunku:
Oznakowanie Szlaku Zabytków Techniki - Familoki Czerwionka
Skrzyżowanie ul. Gen. J. Hallera z ul. Wolności

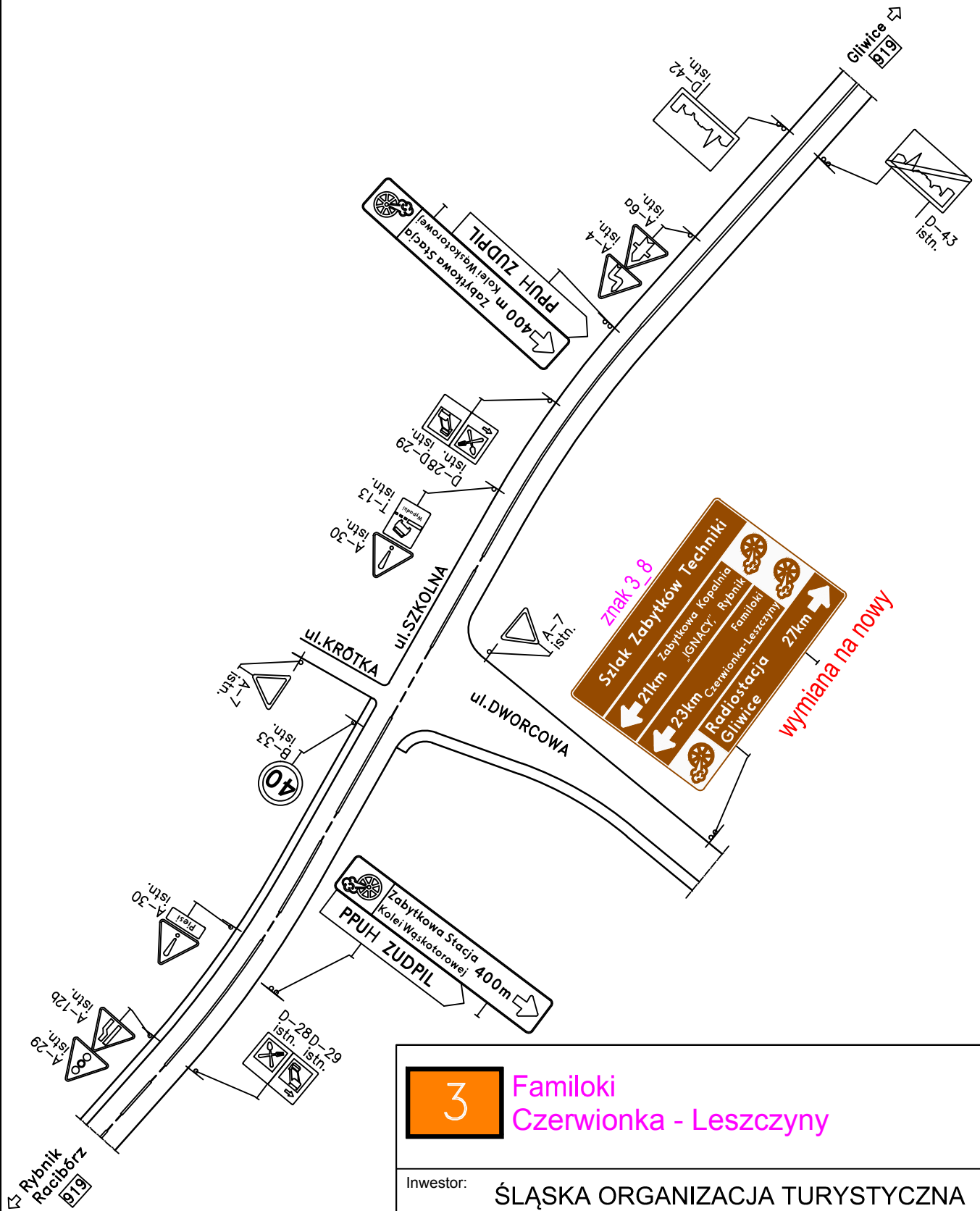
Opracował: mgr inż. Czesław Kłapsia

Podpis:

rysunek nr: 3.6

skala: 1:1000

data: 07.2017



3

**Familoki
Czerwionka - Leszczyny**

Investor: **ŚLĄSKA ORGANIZACJA TURYSTYCZNA**
ul. A.Mickiewicza 29, 40-085 Katowice

Jednostka projektowa:
CZK *mgr inż. Czesław Kłapsia*
PROJEKT 41-407 IMIELIN, ul.Miła 6

Tytuł rysunku:
Oznakowanie Szlaku Zabytków Techniki - Familoki Czerwionka
Skrzyżowanie ul.Dworcowej z ul.Szkolną (DW 919) - RUDY

Opracował: mgr inż. Czesław Kłapsia

Podpis:

rysunek nr: 3.7

skala: 1:1000

data: 05.2017

znak 3_1



znak 3_3



znak 3_5



znak 3_6



3

Familoki
Czerwionka - Leszczyny

Inwestor: ŚLĄSKA ORGANIZACJA TURYSTYCZNA
ul. A.Mickiewicza 29, 40-085 Katowice

Jednostka projektowa:
CZK *mgr inż. Czesław Kłapsia*
PROJEKT 41-407 IMIELIN, ul.Miła 6

Tytuł rysunku:
Oznakowanie Szlaku Zabytków Techniki - Familoki Czerwionka
zestawienie projektowanych znaków

Opracował: mgr inż. Czesław Kłapsia

Podpis:

rysunek nr: 3.8

skala: 1:20

data: 07.2017

znak 3_7



znak 3_8



znak 3_9



3

Familoki
Czerwionka - Leszczyny

Inwestor: ŚLĄSKA ORGANIZACJA TURYSTYCZNA
ul. A.Mickiewicza 29, 40-085 Katowice

Jednostka projektowa:
CZK *mgr inż. Czesław Kłapsia*
PROJEKT 41-407 IMIELIN, ul.Miła 6

Tytuł rysunku:
Oznakowanie Szlaku Zabytków Techniki - Familoki Czerwionka
zestawienie projektowanych znaków

Opracował: mgr inż. Czesław Kłapsia

Podpis:

rysunek nr: 3.9

skala: 1:20

data: 07.2017