


ODRA – CHARAKTERYSTYKA RZEKI

Rzeka Odra jest dogodna do organizacji spływów kajakowych prawie na całej długości odcinka położonego na terenie województwa śląskiego.
Kajaki można zwozić w okolicy przejścia granicznego w Chałupkach albo po czechskiej stronie rzeki, w Bohuminie, gdzie również znajduje się wygodna przystań.



WYBRANE ATRAKCJE I MIEJSCOWOŚCI

CHAŁUPKI to miejscowość znana głównie z tego, że znajduje się tu przejście graniczne pomiędzy Polską a Czechami. Tutaj, przy starcie z Odrą, znajduje się początek szlaku kajakowego.



ARBORETUM BRAMY MORAWSKIEJ to ogród botaniczny położony na terenie lasu Obora w Raciborzu, w granicach Parku Krajobrazowego Cysterskie Kompozycje.

GINIA KRZYŻANOWICE – na terenie tej gminy, położonej wzdłuż Odry, rozciąga się cały pierwszy odcinek szlaku kajakowego, od Chałupek aż do Krzyżanowic.



Przez Chałupki przebiegają liczne oznakowane szlaki rowerowe, prowadzące do największych atrakcji gminy Krzyżanowice.



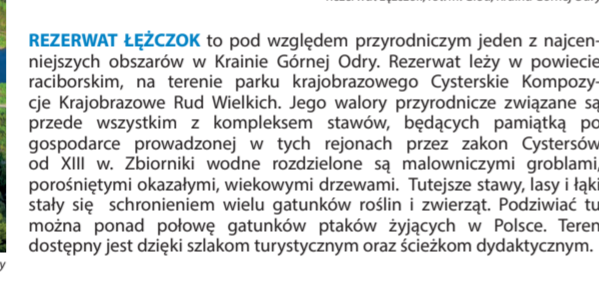
GRANICZNE MEANDRY ODRY – to interesujący obszar chroniony, leżący na brzegu Odry w rejonie od Chałupek do ujścia Olzy. W tym miejscu rzeka jest nieuregulowana, a przepływem zbliżonym do naturalnego.



RACIBÓRZ – to jedno z najstarszych miast Śląska. W IX w. istniał tutaj gród strażący przeprawą rzecznej przez Odrę, na szlaku wiodącym przez Bramę Morawską z Czech i Moraw do Krakowa i na Rusz oraz na Śląsk.



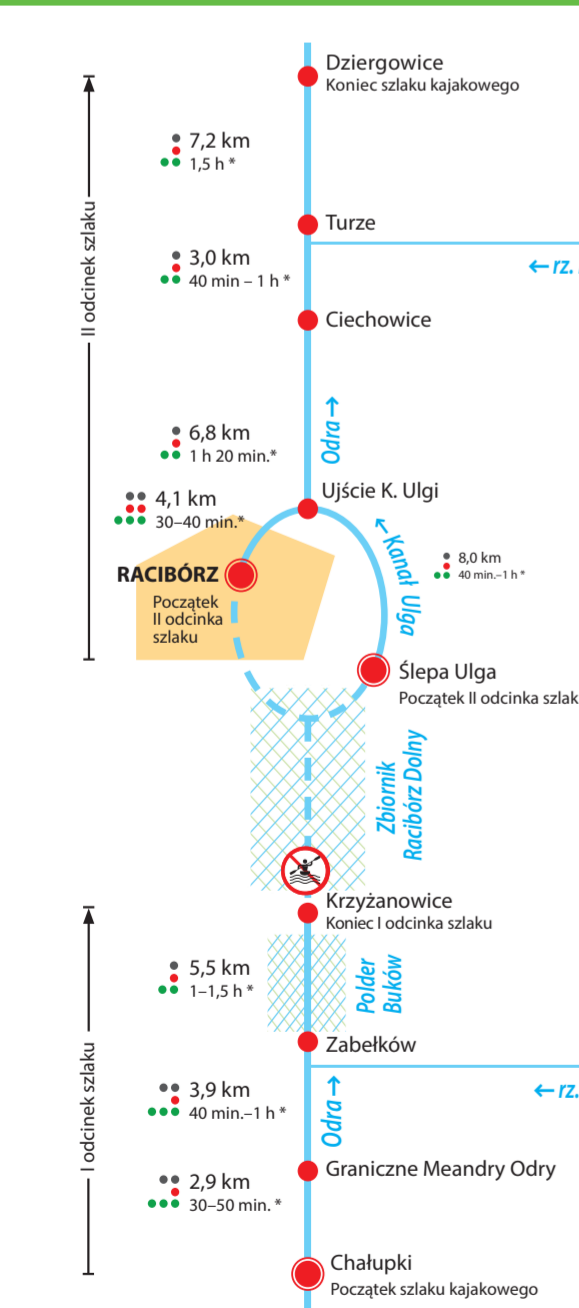
REZERWAT WĄCZKÓW to pod względem przyrodniczym jeden z najcenniejszych obszarów w Krajinie Górnej Odry.



ZBIORNIK RACIBÓRZ DOLNY – suchy zbiornik przeciwpowodziowy w dolinie Odry o powierzchni 26,3 kilometrów kwadratowych, zbudowany w ramach Programu dla Odry 2006.



SCHEMAT SZLAKU KAJAKOWEGO



\* Podany czas przepłynięcia danego odcinka szlaku jest szacunkowy. Faktyczny czas spływu jest uzależniony od warunków pogodowych, poziomu wody, umiejętności kajakarskich oraz wydajności uczestników spływu.

PROPONOWANE ETAPY SPŁYWÓW

- Chałupki – Zabełków (6,8 km)
Racibórz Miasto – Ciechowiec (10,8 km)
Racibórz Ślepa Ulga – Ciechowiec (14,8 km)
Ciechowiec – Dziergowice (10,1 km)

KAJAK WYPOŻYCZYSZ TUTAJ

- Aktywni Team, tel. 692 458 188, aktywni@aktywni.net.pl
Bonaventura, tel. 600 344 978, bonaventuramini@gmail.com
Kajakomania.pl, tel. 601 563 841, info@kajakomania.pl

FRAGMENT SZLAKU KAJAKOWEGO – GRANICZNE MEANDRY ODRY



OZNAKOWANIE SZLAKU KAJAKOWEGO

Legend for kayak routes, including symbols for information signs, start points, and water level indicators.

Legenda

Legend for the map, including symbols for various geographical features like parks, buildings, and roads.



Additional legend and information for the map, including symbols for nature reserves, dams, and other points of interest.